

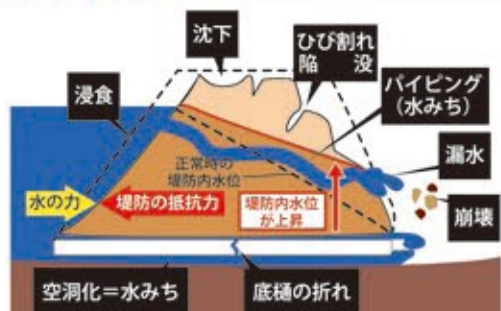
いすみ市ため池(名熊ダム)ハザードマップ 最大浸水深・浸水到達時間

このため池ハザードマップは、大雨時や地震時に、名熊ダムの決壊を想定し、千葉県が平成28年度に実施した名熊ダムの氾濫解析結果をもとに、市が独自に行った現地調査を踏まえ、最大浸水深、浸水到達時間、最大流速の情報及び、皆様が避難するために必要な情報を掲載したハザードマップです。

自分の家が氾濫予想区域に入っていないからと言って、必ず安全であるとは限りません。ため池からの氾濫に備え、日頃からこのハザードマップを活用し、家族や地域の皆様と話し合い、避難方法や避難所を確認しましょう。

(平成31年2月作成)

ため池が危険なとき



- 大雨時**
- 大雨時に、水位が急激に上昇し、流水が堤防を越えようとする場合
 - 堤防の陥没による水漏れが発生した場合
 - 水漏れが急激に増え、水に濁りが発生した場合
- 地震時**
- 堤防にひび割れや陥没が発生し、水漏れが急激に増え、水に濁りが発生した場合

土砂災害の種類

- 急傾斜地の崩壊** 傾斜度が30°以上である土地が崩壊する自然現象
- 地滑り** 土地の一部が地下水等に起因して滑る自然現象又はこれに伴って移動する自然現象
- 土石流** 山腹が崩壊して生じた土石等又は溪流の土石等が一体となって流下する自然現象

土砂災害警戒区域等

土砂災害警戒区域 急傾斜地の崩壊等が発生した場合に、住民等の生命又は身体に危害が生じるおそれがあると認められる区域であり、危険の周知、警戒避難体制の整備が行われます。

土砂災害特別警戒区域 急傾斜地の崩壊等が発生した場合に、建築物に損傷が生じ住民等の生命又は身体に著しい危害が生ずるおそれがあると認められる区域で、特定の開発行為に対する許可制、建築物の構造規制等が行われます。

※国土交通省HP「土砂災害防止法」の説明を参考

※本ハザードマップに掲載されている土砂災害警戒区域等は、平成30年10月時点、千葉県が公表している土砂災害警戒区域等の指定(いすみ市)、および国土数値情報を参考に作成した。

凡例

地図の凡例

- 避難所
- 公民館
- 国道
- 県道
- 鉄道
- 避難所への方向
- 3分浸水到達時間

最大浸水深の凡例

- 0.2m未済
- 0.2m以上～0.5m未済
- 0.5m以上～1.0m未済
- 1.0m以上～1.5m未済
- 1.5m以上～2.0m未済
- 2.0m以上～3.0m未済
- 3.0m以上

浸水到達時間の凡例

- 1分, 3分, 5分, 10分, 20分, 30分, 40分, 50分

土砂災害の凡例

- 土砂災害警戒区域
- 土砂災害特別警戒区域
- 土砂災害危険箇所

バッファゾーン

バッファゾーンとは、氾濫解析予測上は浸水しないものの、予測の不確実性を考慮すると浸水のおそれがある区域を示します。

避難所一覧

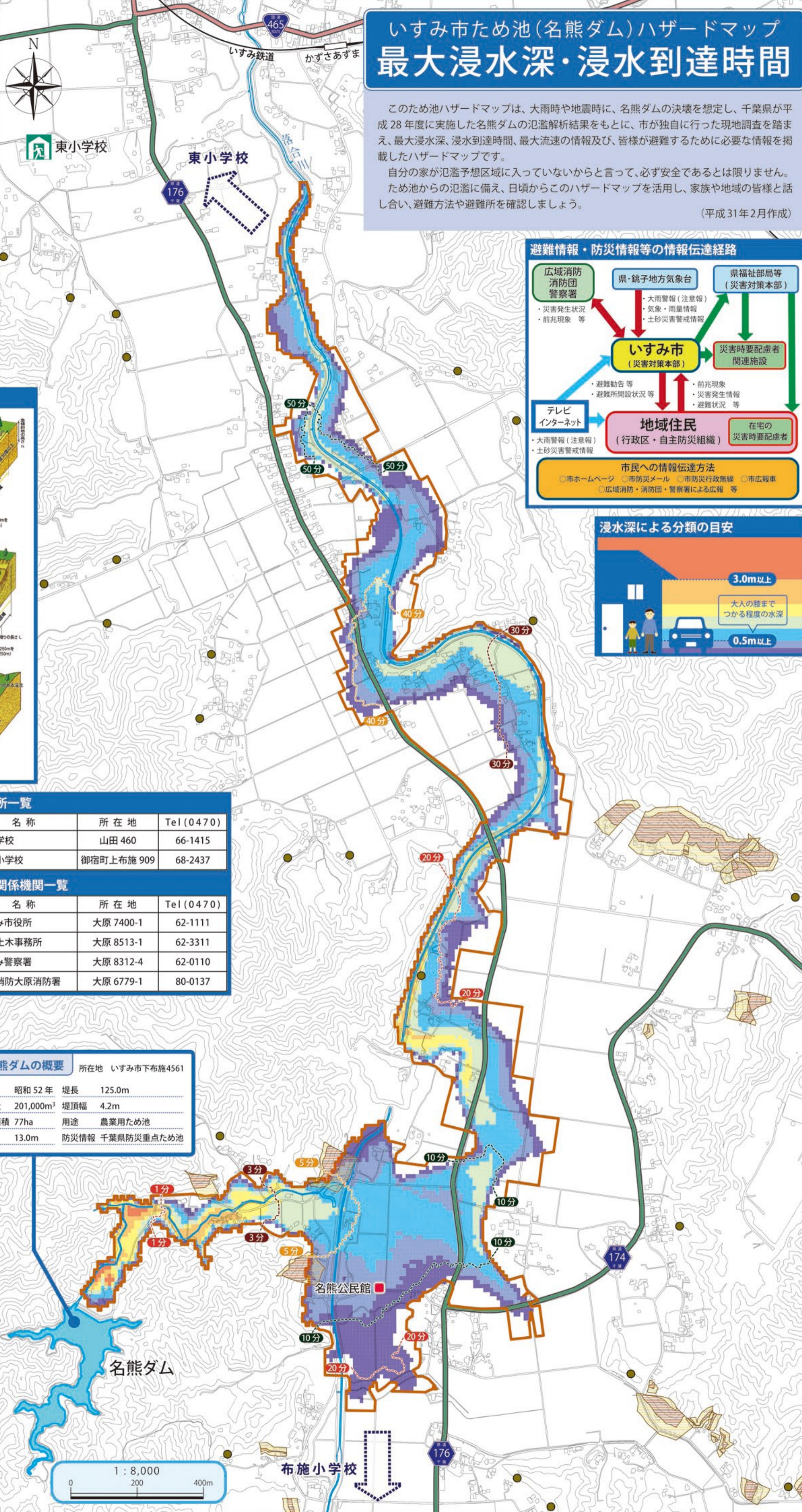
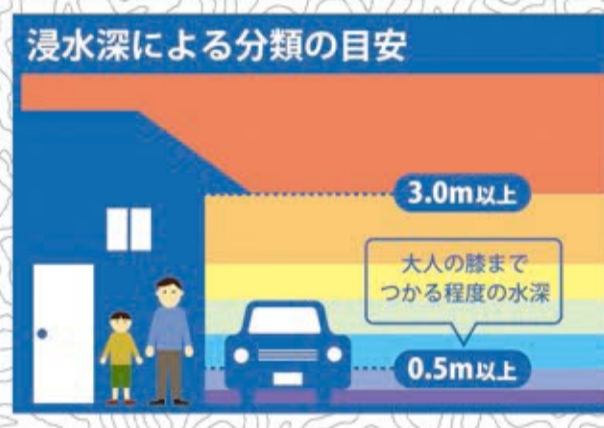
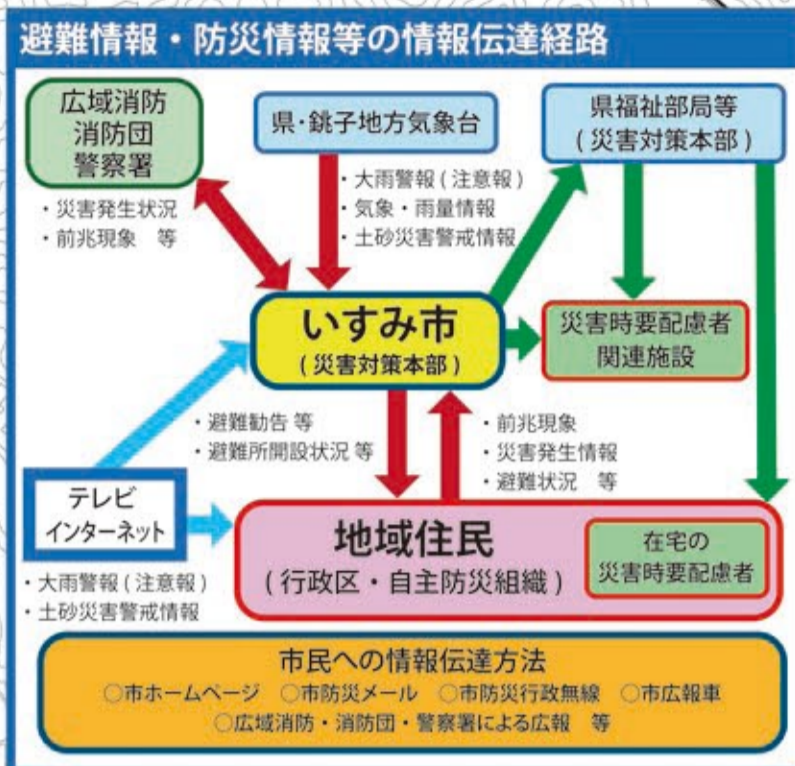
名称	所在地	Tel(0470)
東小学校	山田460	66-1415
布施小学校	御宿町上布施909	68-2437

防災関係機関一覧

名称	所在地	Tel(0470)
いすみ市役所	大原7400-1	62-1111
夷隅土木事務所	大原8513-1	62-3311
いすみ警察署	大原8312-4	62-0110
広域消防大原消防署	大原6779-1	80-0137

名熊ダムの概要 所在地 いすみ市下布施4561

造成	昭和52年	堤長	125.0m
貯水量	201,000m³	堤頂幅	4.2m
受益面積	77ha	用途	農業用ため池
堤高	13.0m	防災情報	千葉県防災重点ため池



いすみ市ため池(名熊ダム)ハザードマップ 最大流速・浸水到達時間

！避難をする時に注意すること

ため池決壊以外の災害も意識する
ため池が決壊した場合、周辺に下記のような災害も発生している可能性があるため、注意しつつ避難してください。



危険な場所から離れよう

災害が発生したら、避難する際は、できるだけ広い道を選び、塀や水路から離れて避難しましょう。

浸水を見かけたら、遠く離れて、無理をしない

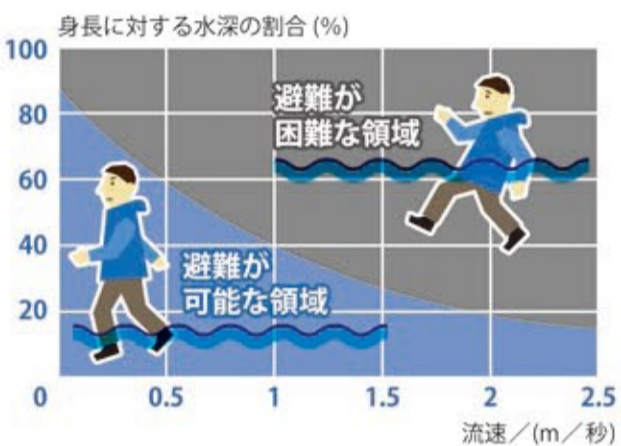
水の深さが浅くて、移動できる目安は膝までなので、無理な移動は避けましょう

浸水した場所では、できるだけ高い場所を目指しましょう

水の浸水により、安全な場所へ移動できないときは、自宅の2階や、できるだけ高い場所を目指しましょう。



浸水深と流速の関係



避難所一覧

名称	所在地	Tel(0470)
東小学校	山田 460	66-1415
布施小学校	御宿町上布施 909	68-2437

防災関係機関一覧

名称	所在地	Tel(0470)
いすみ市役所	大原 7400-1	62-1111
夷隅土木事務所	大原 8513-1	62-3311
いすみ警察署	大原 8312-4	62-0110
広域消防大原消防署	大原 6779-1	80-0137

凡例

地図の凡例

- 避難所
- 公民館
- 国道
- 県道
- 鉄道
- 避難所への方向
- 3分 浸水到達時間

最大流速の凡例

- 0.5m/s未滿
- 0.5m/s以上～1.0m/s未滿
- 1.0m/s以上～2.0m/s未滿
- 2.0m/s以上～5.0m/s未滿
- 5.0m/s以上

浸水到達時間の凡例

- 1分
- 3分
- 5分
- 10分
- 20分
- 30分
- 40分
- 50分

土砂災害の凡例

- 土砂災害警戒区域
- 土砂災害特別警戒区域
- 土砂災害危険箇所

ハツファゾーン

ハツファゾーンとは、氾濫解析予測上は浸水しないものの、予測の不確実性を考慮すると浸水のおそれがある区域を示します。

いすみ市防災メール

いすみ市では、市民の皆様が災害から命を守るために、下記の防災関連情報を無料で配信しています。是非活用ください。詳しい情報は「いすみ市防災メール」を検索、または、右のQRコードからアクセスしてください。



いすみ市防災メール 検索

- 緊急防災情報・土砂災害警戒情報
- 地震震度情報(震度5弱以上)
- 津波情報(注意報・警報)
- 気象情報(警報のみ)
- 公民保護情報(武力攻撃・大規模テロ)

登録方法①
カメラ付き携帯電話で、右のQRコードを読み取り、手順に従って登録してください。



登録方法②
「t-isumi@sg-m.jp」に空メールを送信し、返信されたメールに記載されている手順に従って登録してください。

